



COMITÉ SPÉLÉOLOGIQUE
D'ÎLE-DE-FRANCE

COMITÉ RÉGIONAL
DE LA FÉDÉRATION
FRANÇAISE
DE SPÉLÉOLOGIE

Association agréée par
le Ministère de la Jeunesse
et des Sports

5, Rue Campagne Première
75014 Paris

www.cosif.fr

NEWSLETTER CoSIF JUIN - JUILLET 2018

Bonjour à tou-te-s,

Voici la Newsletter du mois de juin-juillet 2018. Pensez à vous inscrire rapidement auprès des organisateurs de stages pour faciliter l'organisation.

Le calendrier des stages est en ligne et a été complété, merci aux organisateurs.

Si votre stage est mal référencé ou s'il n'est pas dans la liste, merci de nous fournir les corrections à apporter.

Pensez à inscrire vos stages sur le calendrier fédéral également pour qu'il passe sur le calendrier national : <http://stages.ffspeleo.fr/>

Bonne lecture

Gaël Monvoisin - président du CoSIF

Formations franciliennes

Les prochains stages en Île de France :

Les Journées Nationales de la Spéléologie et du Canyoning ont lieu pour la première fois cette année le premier week end de juillet. Contactez votre CDS pour savoir si et où ils organisent un événement

Le CDS 75 organise une journée le dimanche 1^{er} juillet aux Buttes de Chaumont. Contactez Thomas Lecoq si vous souhaitez y participer thomas_lecoq@aliceadsl.fr

Commission EFS :

- **7 - 8 et 21 - 23 juillet 2018** : Stage Equipier Club « *Perfectionnement / Prépa Initiateur* », organisé par le CDS 92, Puiset (77) et Doubs (25), contact : Celina Milaszewicz : miwacreations@gmail.com
- **13 - 14 octobre 2018** : Stage « *Initiation à la spéléologie* », organisé par le CDS 91, Combe aux Prêtres, Côte d'Or (21), contact : Nathalie Loza : nathalie_loza@carrefour.com
- **13 - 20 octobre 2018** : Stage « *Initiateur* », organisé par le CoSIF, Mézels, Lot (46), contact : Fabien Fécherouille : fabienfech@gmail.com
- **13 - 20 octobre 2018** : Stage « *Découverte et perfectionnement à l'équipement* », organisé par le CDS 93, Mézels, Lot (46), contact : Fabien Fécherouille : fabienfech@gmail.com
- **novembre 2018** : Stage « *Prévention, auto-secours et secourisme* », organisé par le CDS 91 à la Viaduc des Fauvettes (91), contact : Franck Chauvin : chauvin91@hotmail.com

- **novembre 2018** : Stage « *Découverte spéléologie jeunes* », organisé par le CDS 91, Carrière du Pylone, Eure (27),
contact : Karen Lorin : karenlor65@gmail.com
- **date à définir** : Stage « *Techniques légères et optimisation du matériel* » organisé par le CoSIF, Vercors,
contact : Gaël Monvoisin : monvoisin.gael@gmail.com

Commission Secours

- **23 - 24 juin 2018** : Stage « *Assistance et Secours à Victimes* » + « *Transmission* », organisées par le SSF Grande Région (SCAALP), lieu à préciser, contact : Fabien
contact : Fabien Fécherouille : fabienfech@gmail.com
- **22 - 23 septembre 2018** : Stage « *Recherche de victimes en milieu labyrinthique* », organisées par le SSF Grande Région (SCAALP), Meuse (55),
contact : Fabien Fécherouille : fabienfech@gmail.com

Commission Plongée souterraine :

- **août 2018** : Stage « *Perfectionnement* », organisé par le CoSIF, Lifou (Îles Loyauté, Nouvelle-Calédonie),
contact : Philippe Brunet : ph.brunet@free.fr
- **septembre 2018** : Stage « *Découverte de la plongée souterraine pour les spéléologues* », organisé par le CoSIF, Carrières de Mériel sur Oise (95),
contact : Philippe Brunet : ph.brunet@free.fr
- **20 - 21 octobre 2018** : Stage « *Initiation à la plongée souterraine* », organisé par le CDS 92, lieu à définir,
contact : Christophe Depin : xis@darkexplo.org

Commission canyon :

- **24 - 25 août 2018** : Stage « *Découverte et perfectionnement en canyon* », organisé par le CoSIF, Vercors,
contact : Sébastien Guiheneuf : sebastien.guiheneuf@gmail.com

Commission scientifique :

- **15 - 16 septembre 2018** : Stage « *Perfectionnement à la topographie* », organisé par le CDS 91, Carrière dans l'Oise (60),
contact : Alain Lemaire : alain.lemaire60@wanadoo.fr
- **date à définir** : Stage « *Initiation à la cartographie* », organisé par le CoSIF, lieu à définir,
contact : Jacques Beilin : jacques.beilin@ensg.eu
- **date à définir** : Stage « *Initiation neiges et avalanches* », organisé par le CoSIF, lieu à définir,
contact : Jacques Beilin : jacques.beilin@ensg.eu

Actions 2018 :

- **30 juin - 1^{er} juillet 2018** : « *Journées Nationales de la Spéléologie et du Canyon* »
- **25 août - 02 septembre 2018** : « *Le RIC 2018* » (Rassemblement Inter Fédéral canyon), Tessin (Suisse),
plus d'informations sur <https://www.canyonland.ch>
- **6 - 7 octobre 2018** : « *Journées Nationales de la Spéléologie et du Canyon* »
- **24 novembre 2018** : « *Nuit de la spéléo MJC de Villebon* », organisé par le CDS 91, IMJC Boby Lapointe 8 Rue des Maraîchers – Villebon-sur-Yvette (94),
contact : Guillaume Blanc : gui.blancd@laposte.net

Informations et rendez-vous nationaux

→ 17^{ÈMES} JOURNÉES NATIONALES DE LA SPÉLÉOLOGIE ET DU CANYONISME



Les prochaines JNSC se dérouleront les 30 juin et 1^{er} juillet.

Nous aurons l'opportunité, une nouvelle fois, de faire découvrir à un large public, la pratique de la spéléologie et du canyoning. Chacun d'entre vous est appelé à se mobiliser pour la bonne réussite de cette manifestation. Le succès passe par la mise en oeuvre d'un maximum d'actions.

Les JNSC sont l'occasion de faire valoir nos activités lors des deux rendez-vous désormais consacrés, les premiers week-end de juillet et d'octobre.

→ CAMP CHANTIER DE JEUNES AU SENTIER KARSTIQUE DE MEREY SOUS MONTROND - 8 - 22 juillet 2018

Cette année encore, le club spéléo de Montrond le Château (Doubs) organise un camp chantier de jeunes ouvert aux 13 ans et plus.

Il s'agit de travailler à l'entretien et à la mise en valeur du Sentier Karstique du Grand Bois à Merrey.

Un moment apprécié et sympa dans une ambiance nature... avec bien évidemment de la spéléo pour les amateurs.

Pour toute info et pour télécharger la fiche d'inscription : <http://speleo-gcpm.fr/chantier-de-jeunes-sentier-karstique/>

Benoit

→ CAMP JEUNES SPÉLÉO CANYON ORGANISÉ PAR LE COMITÉ SPÉLÉO AUVERGNE RHÔNE ALPES

Au programme, un jour de spéléo et un jour de canyon sur le Vercors afin de croiser nos pratiques.

Ce camp se déroulera les **28 et 29 Juillet 2018** à Saint Martin en Vercors

Ouvert aux jeunes de 18 à 26 ans.

Licenciés FFS AURA : 110€* / Licenciés FFS : 150€*

* Subvention possible de 14€ par jour pour les fédérés FFS

Renseignements et inscription : Patrice Fialon

patricefialonspeleo@gmail.com ou 06 58 96 88 85

→ CAMP JEUNES OCCITANIE 22 - 26 octobre 2018

La région OCCITANIE organise son camp jeunes (8-26 ans) à la Toussaint 2018.

Cette fois le rendez-vous est donné dans la magnifique Vallée de Vicdessos en Ariège !

Ce camp jeunes est ouvert à tous les jeunes (- 26 ans) de la Fédération Française de Spéléologie même si les jeunes de la région Occitanie sont prioritaires.

L'hébergement se fera au gîte de Miglos : <http://www.gitamiglos.com/>

Les inscriptions sont ouvertes et ne tardez pas à vous inscrire pour ne pas louper le meilleur camp jeunes de tous les temps.

!! Attention le nombre de places est limité !!

Renseignements et inscription : ju_fouquet@yahoo.fr ou 06 76 40 64 87

→ STAGE ARCHÉOLOGIE À DESTINATION DES SPÉLÉOS : DE LA DÉCOUVERTE À LA CONSERVATION - 1^{er} - 3 novembre 2018



La pratique de la spéléologie amène à côtoyer des patrimoines naturels et culturels exceptionnels. Ces patrimoines souterrains se trouvent parfois révélés par les spéléologues lors d'explorations. Le patrimoine culturel bénéficie d'un encadrement réglementaire particulier. Le but de cette formation n'est pas de se former à l'archéologie pour devenir archéologue, mais bien d'installer les conditions

d'une pratique qui s'appuie sur les compétences et la responsabilité des pratiquants.


Les attendues sont :

- savoir identifier un site archéologique en milieu souterrain avec ces différents types de traces,
- connaître la réglementation,
- connaître les comportements à adopter en cas de découverte ou de visite de sites archéologiques.

3^{ème} édition organisé par le Comité Départemental de Spéléologie de l'Ardèche, en partenariat avec la Cité de la Préhistoire d'Orgnac l'Aven et le Ministère de la Culture et de la communication (DRAC Occitanie).

Contact : cds.07@wanadoo.fr

→ 1^{ER} COLLOQUE FRANCOPHONE « HISTOIRES DE DÉSObS » 9 - 10 mars 2019 à Azé.



Depuis les années 50 le site des Grottes d'Azé (Saône-et-Loire) connaît des recherches spéléologiques importantes. Celles-ci, basées sur la désobstruction et les pompages, ont permis de découvrir plus de 1,7 km de réseau. Tout au long de cette aventure un patrimoine très riche (préhistoire, paléontologie, karstologie, biologie...) a été découvert et mis en valeur à travers de nombreuses études.

Azé n'est pas un cas isolé, partout de nombreux spéléologues ont œuvré, par des désobstructions ou des pompages, à de telles découvertes. Toutefois, les échanges entre les différentes équipes sont toujours restés informels, voire inexistantes. Nous avons donc le plaisir de vous annoncer l'organisation du 1^{er} colloque

francophone « Histoires de Désobs », où chacun pourra venir partager ses expériences avec les autres.

Tous les détails et l'inscription : http://www.csr-bfc.fr/rc_images/hdesob2019.pdf

Didier Accary et Lionel Barriquand

→ ARTICLES SUR VOS EXPLORATIONS : INFO-PLONGÉE N°108 - 2018

Nous sommes en cours de rédaction du prochain Info-plongée N°108 pour 2018.

Maintenant en format numérique, il ne subit plus de contraintes de taille.

Aussi, n'hésitez pas à nous envoyer vos articles, comptes rendus d'explo et petites histoires de plongées souterraines.

Nous espérons une publication courant du mois de septembre. Nous avons besoins de vos articles, au plus tard fin juillet.

A envoyer à : commission.efps.ffs@gmail.com

Pensez à utiliser un service de transfert pour les gros fichiers : Smash

Spéléologiquement

Philippe Bertochio

→ SSFALERT, L'APPLI MOBILE DU SSF

Le constat est simple : pour déclencher un secours il faut un téléphone. Vu qu'il y a de moins en moins de cabines téléphoniques sur les parkings spéléo, alors les spéléos ont investi dans des téléphones portables. Et pour mettre à mal l'idée préconçue qui veut que le spéléo est un ours des cavernes technophobe, la majorité des spéléologues ont même dans leur poche un téléphone intelligent. Alors pourquoi ne pas installer l'appli SSFAlert pour avoir en permanence la liste des conseillers techniques départementaux en spéléologie (CTDS) à jour sur soi ?

SSFAlert est une application web développée par le SSF et détaillant pour chaque département les numéros de téléphone des CTDS. Si le département n'est pas pourvu d'une structure SSF, vous trouverez uniquement le numéro vert (0800 121 123). L'application est mise à jour quotidiennement et disponible en 5 langues : français, anglais, espagnol, italien et allemand. Une fois installée, elle peut être consultée sans réseau de données (Wifi, 4G/3G). Pratique pour déclencher depuis le parking : il faut juste du réseau téléphonique !

Le principe pour installer SSFAlert est simple :

- Se rendre sur le site <https://ssfalert.fr> depuis son téléphone (ou tablette, ou ordinateur)
- L'ensemble des données est mis en mémoire dans l'appareil
- Sauvegarder l'application en tant que marque-page en choisissant de placer le raccourci sur l'écran d'accueil.

L'application est maintenant disponible, même en mode avion.

Pour mettre à jour l'application, il suffit de la lancer lorsque vous avez du réseau. Les nouvelles données sont alors automatiquement téléchargées et sauvegardées.

Et pour éviter les longues tergiversations en plein milieu du Vercors ou bien à Corveissiat, SSFAlert peut vous géolocaliser et afficher les numéros du département dans lequel vous êtes. Mais pour cela il faudra un tout petit peu de réseau mobile.

Pour en savoir plus : <https://www.speleo-secours.fr/?p=2416>

le Spéléo Secours Français

→ SÉCURITÉ DES PRATIQUANTS - SORTIES DE PRINTEMPS

Comme tous les ans, à la sortie de l'hiver, nous sommes tous en attente de belles sorties dans nos canyons ou nos cavités préférés. Et comme tous les ans, la météo, les débits ne sont pas toujours favorables à une pratique sereine en toute sécurité.

A cette période de l'année, l'analyse des conditions de pratique nécessite une vigilance renforcée, car les effets néfastes de la météo se cumulent.

Prenez bien les infos en amont :

- météo du jour et aussi des jours précédents,
- en montagne, l'état du manteau neigeux.

De façon complémentaire à l'analyse des conditions par les cadres, l'ensemble du groupe peut aussi prendre part à la réflexion. En canyon, pensez à utiliser l'outil

d'aide à la décision que propose la Commission de canyoning interfédérale (CCI) : <http://cci.canyoning.com/outil-d-aide-a-la-decision.html>

Consultez également le site de recensement des canyons de la CCI, pour connaître les éventuelles interdictions d'accès : OPAESI (<http://www.canyoning.com/>).

N'hésitez pas à croiser les informations avec celles d'autres sites (<http://www.descente-canyon.com/> par exemple). Et surtout, prenez des informations au niveau local : affichage sur le lieu des sites de pratique, contact avec les clubs et/ou les professionnels locaux.

Une fois sur le terrain, n'hésitez pas à renoncer, si tous les indicateurs ne sont pas au vert.

Rappelez-vous que renoncer, ce n'est pas échouer ou abdiquer, c'est simplement préférer un autre projet ou reporter.

ATTENTION: Quand nous avons fait un long trajet en voiture pour accéder au massif, quand nous avons posé un jour de congé pour pratiquer nos activités, nos jugements peuvent être faussés, car nous ne voulons pas «rater» notre week-end.

Pour pouvoir faire le bon choix, et avoir une analyse sereine, pensez à prévoir un vrai plan B :

- un canyon plus facile ou habituellement sec, ou dans un autre bassin versant, ou mieux orienté,
- une cavité sans rivières ou puits arrosés, sans risques de crues.

Et pensez à prendre les cordes et tout le matériel nécessaires et adaptés à ce plan B. Il vaut mieux se dire au final : « j'aurais peut-être pu », que dans l'action : « je n'aurais pas dû ».

Une fois toutes ces précautions prises, nous vous souhaitons de belles explorations et de bonnes descentes !

*Pour la Direction technique nationale,
Marie-Hélène Rey, Serge Fulcrand, Gérard Cazes, Olivier Caudron et Damien Chigot*

➔ **LA BERGERIE PRÉHISTORIQUE DE SASSENAGE**

La fouille archéologique de l'abri-sous-roche de la Grande Rivoire à Sassenage a mis au jour des vestiges du Mésolithique récent (6500-6000 ans avant notre ère), période durant laquelle les hommes étaient encore des chasseurs-cueilleurs.

https://www.vercors-tv.com/La-bergerie-prehistorique-de-Sassenage_v1176.html

➔ **LIVRE À PARAÎTRE - CARRIÈRES SOUTERRAINES DU ROCHER DE COMBOIRE, PRÈS DE GRENOBLE**

Un camarade spéléo va très bientôt sortir un livre sur les carrières souterraines du rocher de Comboire, près de Grenoble, où 30km de galeries ont été exploitées dans les calcaires du berriasien pour la production de ciments, entre 1855 et 1968. Le livre coûtera autour de 20 euros, avec environ 150 pages. Il est très complet: il présente une étude historique, et des études scientifiques (géologie, hydrologie, aérologie...). Y figureront aussi de nombreuses illustrations, topos, modèles 3D et photos (j'en ai d'ailleurs fait un certain nombre, toutes n'ont pas été sélectionnées loin de là; les goûts et les couleurs ne se discutent pas!). Les bénéfices seront reversés au comité départemental de spéléologie de l'Isère (CDS-38) et aux Spéléos Grenoblois du CAF (SGCAF).

Si ça peut intéresser, n'hésitez pas à en parler autour de vous, on verra ensuite pour la livraison, soit on fait groupé, sinon en individuel. Il y aura 400 à 500 exemplaires maxi qui seront tirés.

Pour plus d'informations contactez Raphaël : raphael.charuel@gmail.com

→ **CAHIER TECHNIQUE SUR LES « COURS D'EAU ENCAISSÉS ET LA PRATIQUE DU CANYONISME »**



La FFCAM a collaboré à l'élaboration d'un cahier technique sur les « cours d'eau encaissés et la pratique du canyonisme ».

Porté par le Conservatoire d'espaces naturels Rhône-Alpes, réalisé avec le Syndicat de gestion des gorges de l'Ardèche, des professionnels et passionnés du canyonisme et de nature ainsi que les pouvoirs publics concernés, ce cahier a pour buts de favoriser de nouvelles approches de gestion partagée, pour une pratique raisonnée et une biodiversité préservée.

Parmi les milieux naturels d'exception, certains font en effet l'objet d'engouements croissants pour des usages de loisirs. Les cours d'eau encaissés en font partie avec un fort développement des activités de sports nature. Aussi, une réflexion a été menée avec les fédérations sportives, des experts et des représentants des usagers pour construire ensemble une vision croisée des enjeux liés à ces milieux fragiles et proposer des solutions collectives qui permettent de concilier l'usage et la préservation des enjeux écologiques.

Ce cahier technique propose donc de mieux comprendre, à la fois, les enjeux naturalistes liés à ces cours d'eau encaissés et ceux liés aux pratiques sportives ; un regard croisé qui s'appuie sur les expériences positives mises en œuvre en Auvergne-Rhône-Alpes et ailleurs, et permet de favoriser de nouvelles approches de gestion partagée.

L'Agence de l'eau RMC, la Région Auvergne-Rhône-Alpes, la Fédération française de la montagne et de l'escalade, la Fondation PETZL et la Caisse d'épargne Rhône-Alpes sont les partenaires de ce projet.

Ce document est téléchargeable :

<https://www.cen-rhonealpes.fr/cours-deau-encaisses-et-pratique-du-canyonisme/>

→ **ACCÈS À LA CARRIÈRE SOUTERRAINE DE SAVONNIÈRES-EN-PERTHOIS**

À la suite de réorganisations la gendarmerie d'Ancerville est fermée les week-ends et n'est plus en capacité de fournir les clés aux spéléologues souhaitant accéder au domaine souterrain de Savonnières-en-Perthois. De plus la gendarmerie ne détient plus le registre d'enregistrement.

Il n'est donc plus utile de les contacter pour des entrées dans la carrière puisqu'ils ne sont plus en mesure de respecter la procédure définie par la préfecture de la Meuse.

Il est conseillé d'entrer par le Champ-au-Vin, entrée située non loin du cimetière (se garer préférentiellement sur le parking derrière l'église et aller à pied). À l'entrée prendre le passage à gauche qui permet d'accéder à la carrière sans clé.

La Ligue Grand Est de spéléologie est en contact avec la préfecture de la Meuse pour établir de nouvelles procédures d'accès.

Christophe Prévot - président de la Ligue Grand Est de spéléologie

→ ARRÊTÉ MUNICIPAL INTERDICTION CANYONS GLORIETTES HÉAS ET OSSOUE

Le barrage des Gloriettes est plein depuis trois semaines. Donc, le trop plein d'eau est actuellement déversé dans le canyon des Gloriettes / canyon de Héas.

La centrale de Gèdre est en permanence au maximum de sa capacité d'évacuation soit 6m³/s. Malgré cela, la retenue du barrage des Gloriettes est maintenant pleine et l'eau qui entre dans le barrage est déversée dans les canyons des Gloriettes et Héas.

Le barrage de Ossoue n'est pas plein mais le niveau d'eau est au-dessus de la ligne rouge. Risque de déversement à tout moment. En effet, le débit entrant dans la retenue est supérieur à 13m³/s, ce qui représente un volume d'eau de plus de 47 000 m³ d'eau par heure.

La capacité maximale de stockage de Ossoue est de 129 000 m³. Durant la fonte (Mai, Juin et Juillet), la capacité de stockage est réduite et en cas d'aléa technique, le barrage se remplirait en moins d'une heure.

Pour rappel, pour réaliser en sécurité les CANYONS de OSSOUE, GLORIETTES ET HEAS, il faut appeler juste avant d'entrer dans le canyon, le REPONDEUR CANYON au **05 62 92 46 13**

Suite à un problème technique sur le capteur de mesure de la cote du barrage des Gloriettes, le message du répondeur canyon pour les canyons de Héas et Gloriettes est actuellement erroné. Les Canyons des Gloriettes et Héas ne sont pas praticables.

Pour sécuriser et être le reflet de la dangerosité de la pratique des canyons dans les conditions actuelles de déversement, un arrêté municipal a été pris en date du 05 juin 2018.

→ CONTAMINATION CANYON DU GRENANT

Le canyon du Grenant, situé sur la commune de La Bridoire (Savoie), vient d'être interdit de baignade par un arrêté municipal, suite à la contamination des eaux par des germes fécaux (colibacilles et entérocoques), et ce jusqu'à normalisation des analyses.


Ces germes provoquent essentiellement des gastro-entérites, mais d'autres infections plus graves sont possibles. Vomissements et diarrhées, fièvre, le tableau est classique.

Pour mémoire, ce canyon a vu la contamination de 6 personnes en septembre 2017, qui ont présenté une leptospirose authentifiée lors d'une même sortie. Le risque de leptospirose est sans doute persistant actuellement.

Ici, une fièvre élevée et un état grippal, surtout en période estivale, associée à la pratique d'un sport aquatique dans les huit jours précédents, doit mener chez le médecin en évoquant la possibilité de cette pathologie qui n'est pas forcément bien connue.


Cela souligne les risques de contamination bactériologique en canyonisme.

La CoMed (FFS)



Informations et rendez-vous internationaux

→ ULTIMA PATAGONIA 2019 !



Promotion de la spéléologie dans les établissements scolaires : suivi de l'expédition spéléologique Ultima Patagonia 2019 !

L'académie de Toulouse, l'association Centre-Terre agréée par le Ministère de l'Éducation nationale et la Fédération française de spéléologie proposent à tous les établissements scolaires de France de suivre l'expédition Ultima Patagonia 2019 qui se déroulera sur la partie encore vierge de l'île de Madre de Dios au Chili.

Le suivi de l'expédition Ultima Patagonia 2019 permet de créer des projets éducatifs innovants, tout en faisant rayonner la spéléologie au sein des établissements scolaires auprès d'un large public.

Le suivi de cette expédition, qui a le statut d'expédition nationale de la FFS, permet un travail

interdisciplinaire : enseignements scientifiques, mais aussi sciences humaines, lettres, éducation artistique ou EPS. Il contribue au développement de la culture scientifique et technique, à l'éducation au développement durable, en permettant aux élèves de participer pleinement à cette aventure et au travail des scientifiques. Enfin, il véhicule des valeurs de solidarité et de dépassement de soi inhérentes au projet.

Ainsi, que vous soyez personnel de l'Éducation nationale, parents d'enfants scolarisés, cadre de club, dirigeant de structure fédérale ou simplement fédéré, vous pouvez contribuer à intégrer de nombreux élèves à ce projet pédagogique d'exception, basé sur le suivi d'une expédition spéléologique d'ampleur. Projet qui, par ailleurs, met en valeur les activités pratiquées au sein de notre fédération.

En relayant l'information massivement autour de vous, en proposant ce projet aux acteurs de l'Éducation nationale, vous êtes la meilleure garantie pour que les projets scolaires basés sur le suivi de l'expédition Ultima Patagonia 2019 permettent une large promotion de la spéléologie dans les établissements scolaires sur tout le territoire !

Vous trouverez, sur le site internet du rectorat de Toulouse, des informations complémentaires et un formulaire d'inscription pour participer à ce projet scolaire de suivi d'expédition (date limite d'inscription : 31 octobre 2018). Dans ce cadre, un concours académique est organisé et sera récompensé par une journée de spéléologie pour la classe gagnante.

Pour plus d'informations :

La plaquette de l'expédition Ultima Patagonia 2019

<http://www.centre-terre.fr/documents/EXPEDITIONS/UP2019/PLAQUETTE/CT-UP2019-PLAQUETTE-6P-MEDIUM-FR.pdf>

L'espace scolaire de l'expédition Ultima Patagonia 2019

<http://www.centre-terre.fr/projet-scolaire-sommaire.php>

→ NOUVELLE-ZÉLANDE : UNE FAILLE DE 200 MÈTRES DE LONG S'OUVRE DANS UN CHAMP

L'ouverture de cette gigantesque faille a révélé un gisement volcanique vieux de 60 000 ans.

Un gouffre géant s'est ouvert sur les terres d'une ferme, dans la baie de Plenty, en Nouvelle-Zélande.

Cette faille d'environ 200 mètres sur une largeur de 20 à 30 mètres s'est formée après de fortes pluies dans la région. Il est tombé en une heure l'équivalent d'un mois entier de précipitations, un record depuis 50 ans.

Cette pluie a provoqué une érosion rapide du sol en faisant disparaître le calcaire à la surface.

En révélant un gisement volcanique vieux de 60 000 ans, de nombreux scientifiques se sont immédiatement rendus sur place. Interrogé à la télévision 9news, le volcanologue Brad Scott a estimé que c'était le plus gros gouffre qu'il ait jamais vu.

Selon les chercheurs, cette faille devrait continuer à progresser dans les prochaines années. Une clôture va être installée pour éviter que le bétail tombe dans le trou.

D'autres failles pourraient apparaître dans la région lors des prochaines fortes pluies.

→ LE RÉSEAU SUIYANG SHUANGHEDONG EN CHINE (GUIZHOU) DEVIENT LE PLUS LONG D'ASIE

Pendant l'expédition Shuanghe et Pingtang 2018, une conférence de presse a été organisée à Shuanghe le 24 mars 2018.

Le réseau souterrain de Suiyang Shuanghedong a été officiellement annoncé comme le plus long d'Asie en développement topographié avec 238479 m, ce qui le place au sixième rang mondial.

La présentation de la conférence de presse :

<https://www.youtube.com/watch?v=q-ATv8xA32g&feature=youtu.be>

Le Blog de la CREI : <https://blog.crei.ffspeleo.fr/?p=719>

→ SPEO ARTA ET BALKAN CAVER'S CAMP 2018 2 - 8 juillet, Baru Mare, Roumanie

La Fédération Spéléologique Roumaine organisera la rencontre des spéléologues des Balkans du 2 au 8 juillet 2018, BALKAN CAVERS CAMP. L'événement inclura également le Congrès national de Spééologie et le Concours International

« Speoarta », la XXXVI^{ème} édition.

Speoarta Festival rassemble chaque année des spéléologues-artistes qui parviennent à présenter à travers la photographie et le film le monde silencieux et merveilleux des grottes.

En 2018, nous fêtons les 150 ans de la naissance d'Emil Racovita, le père de la biospéologie et de la spéléologie roumaines. L'événement rassemblera des personnalités de la spéléologie mondiale et nationale.

Pendant le festival il y aura des concours organisés avec du contenu karstique, des expositions, des activités de plein air, des voyages, des ateliers, des explorations souterraines et de nombreuses autres activités afin d'attirer les jeunes à pratiquer ces activités.

Après 3 éditions réussies et une longue pause, en 2016 SpeoArta festival revient à Blaj, la ville où il y a 50 ans le club de spéléologie Polaris est né, ce club a eu une contribution importante dans l'exploration karstique roumaine. En 2016 Polaris ramène à la vie SpeoArta. Avec un grand succès et impact en 2017 il organise XXXV^e édition.

Du 2 au 8 juillet 2018 Baru Mare sera l'hôte pour les amateurs de spéléologie et de la nature de monde entier.

Plus d'informations sur SpeoArta : <http://speo-arta.ro/en/>

Plus d'informations sur BALKAN CAVERS CAMP : <https://www.balkancaverscamp.com/copy-of-acasa>

➔ **CAMP D'ENTRAÎNEMENT POUR LES JEUNES SPÉLÉOLOGUES,
28 juillet - 11 août**

Tous les deux ans, le Höhlenverein Blaubeuren en Allemagne organise un camp international jeunesse, destiné aux jeunes spéléologues, dans le village de Blaubeuren-Seissen (sud-ouest de l'Allemagne). Il vise un public de jeunes de 16 ans ou plus voulant commencer la spéléo ou qui ont déjà une certaine expérience et veulent se perfectionner.

Plus d'informations sur <http://www.juhoefola.de/english.html>

Formulaire d'inscriptions à télécharger sur porte-document FFS : <http://partage.ffspeleo.fr>

➔ **EXPÉDITION INTERNATIONALE EN SERBIE « SUVA PLANINA 2018 »**

Le club de spéléologie « Dvig » en collaboration avec le comité spéléologique de Serbie, organise une expédition internationale de spéléologie à la Suva Planina (la chaîne de montagnes située au sud-est de la Serbie) **du 9 au 19 août 2018**.

Pour plus d'informations contactez Nemanja Milosavljevic nemanja84@hotmail.com / +381 63 473 935.

➔ **LISTE D'AUTRES ACTIONS INTERNATIONALES :**

Retrouvez d'autres informations sur le site de la FFS :

<http://ffspeleo.fr/actions-international-48.html>

Pour diffuser toute information importante, pensez à envoyer un mail à contact@cosif.fr, elle sera mise en ligne le plus rapidement possible. Pour recevoir ces courriers, envoyez vos coordonnées mails à contact@cosif.fr.

Si vous ne souhaitez plus recevoir de message de notre part, il vous suffit d'envoyer un email à l'adresse suivante : cosif-federes-request@lists.cosif.fr avec comme sujet **unsubscribe**.

