



COMITÉ SPÉLÉOLOGIQUE
D'ÎLE-DE-FRANCE

COMITÉ RÉGIONAL
DE LA FÉDÉRATION
FRANÇAISE
DE SPÉLÉOLOGIE

Association agréée par
le Ministère de la Jeunesse
et des Sports

5, Rue Campagne Première
75014 Paris

www.cosif.fr

NEWSLETTER CoSIF NOVEMBRE 2018

Bonjour à tou-te-s,

Voici la Newsletter du mois de novembre 2018. Le calendrier des stages a été complété, merci aux organisateurs.

Pensez à inscrire vos stages pour 2019 de maintenant sur le calendrier fédéral également pour qu'il passe sur le calendrier national : <http://stages.ffspeleo.fr/>

La lettre Spéléo IdF est en préparation, si vous souhaitez y contribuer, merci d'envoyer vos articles (CR d'expés, d'explos, de stages, informations diverses etc.) à Pascale Vivancos pascalelucie@yahoo.fr.

Bonne lecture

Gaël Monvoisin et Céline Milaszewicz,
comité de rédaction des Newsletters

Formations franciliennes

Commission scientifique :

- **8 décembre** : Stage « *Initiation à la cartographie* », organisé par le CoSIF, lieu à définir, contact : Jacques Beilin : jacques.beilin@ensg.eu
- **date à définir** : Stage « *Initiation neiges et avalanches* », organisé par le CoSIF, lieu à définir, contact : Jacques Beilin : jacques.beilin@ensg.eu

Informations et rendez-vous nationaux

→ **JOURNÉES D'ÉTUDES EFS - 17 - 18 novembre 2018**

Les Journées d'Étude constituent un moment important d'échange, de partage et de réflexion sur l'enseignement de chacune de nos activités : la spéléologie, le canyonisme et la plongée souterraine.

L'objectif de ces rencontres est de faire un point sur l'année écoulée et les enjeux à venir avec l'ensemble des cadres de la Fédération Française de Spéléologie.

Lieu : Centre Régional du Football d'Occitanie <http://crf-castelmaurou.fr/>

Le Pôle Enseignement de la FFSpéléologie

→ **CONFÉRENCE : ÉTUDES PALÉONTOLOGIQUES SUR LE PLATEAU DES COULMES - 17 - novembre 2018**

Notre association, le GEPPV (Groupe d'Études Paléontologique et Paléopathologique des Vertébrés) travaille sur la paléontologie alpine depuis trente ans. Nous disposons d'une collection importante de la faune du Quaternaire alpin. Dans nos différentes démarches nous tentons de sensibiliser les élus sur ce Patrimoine, ce qui semble être le cas ce jour. Pour ce faire, Mme Anne-Marie Moigne, paléontologue, a entamé des fouilles sur le plateau des Coulmes. C'est à cette occasion que s'est révélée l'importance des dépôts fossilifères, qui sera le sujet de la conférence sur le sujet le samedi 17 novembre 2018 au musée des Carmes de Beauvoir.

Un petit aperçu <https://france3-regions.francetvinfo.fr/auvergne-rhone-alpes/isere/neandertal-avait-grotte-vercors-1508481.html>.

Si la conférence vous intéresse écrivez à maringmj@orange.fr pour demander à recevoir une invitation.

A faire suivre dans vos clubs !

Hervé

→ **22^{ÈME} ÉDITION DES JOURNÉES DE SPÉLÉOLOGIE SCIENTIFIQUE**

La 22^{ème} édition des Journées de Spéléologie Scientifique aura lieu les 17 et 18 novembre.

Le samedi est consacré aux communications au Dry Hamptay à Han-sur-Lesse avec, en matinée, une conférence sur les découvertes scientifiques des spéléologues belges du GSAB sur la Sierra Negra au Mexique.

La journée est également ouverte aux présentations et aux posters.

Le dimanche, l'excursion nous emmènera en bord de Meuse à Hastière où divers orateurs vous feront découvrir la grotte du Pont d'Arcole et les systèmes karstiques du Féron et du Tahaux.

Tous les détails pratiques et l'inscription aux journées et aux présentations sont sur le site web : <https://sites.google.com/site/speleoscient/>

→ **FFS - INSCRIPTIONS DES STAGES POUR 2019 - OUVERTES**

Pour faciliter l'élaboration du calendrier des stages 2019 lors des JE, je vous propose d'inviter, dès à présent, vos cadres à inscrire leur souhait de stage sur l'interface des stages : <https://stages.ffspeleo.fr/stages>

Vous en remerciant par avance.

Catherine Garcia - Secrétaire FFS

→ **RISQUES // PRÉPARATION // APTITUDE AUX PLONGÉES SPÉLÉOLOGIQUES PROFONDES**



L'École Française de Plongée Souterraine de la Fédération Française de Spéléologie propose une conférence le samedi **24 novembre 2018** de 9h30 à 17 heures sur la plongée souterraine profonde.

INSCRIVEZ-VOUS DÈS MAINTENANT : <https://goo.gl/forms/u9p59EcizvvGWMLn1>

La capacité d'accueil est limitée à 100 places.

Frais d'inscription de 25 euro comprenant café le matin et buffet à midi.

→ **JNSC D'AUTOMNE 2018 : MERCI !**

Bravo à tous pour ce que vous avez fait lors du week-end des JNSC d'automne ; grâce à vous, la spéléologie et le canyonisme ont été visibles et mis à la portée de tous. Plusieurs départements ont bénéficié d'une couverture médiatique de premier plan mettant ainsi la spéléologie dans le salon de milliers de foyers français, qui auront une bonne image de nos activités.

Je vous remercie de votre engagement et de votre investissement dans cette manifestation nationale, qui cette saison, enregistre 155 manifestations sur tout le territoire.

Merci à tous !

Gaël KANEKO - Président FFS

→ **APPEL À COLLECTE SUITE AU DÉCÈS DE LAURENT ROUCHETTE (LE 9/07/2018)**

Depuis le départ de Laurent pour sa dernière plongée, lundi 9 juillet, les sauveteurs du SSF et l'ensemble des plongeurs et des spéléos se trouvent bien désemparés.

Une plongée parmi des centaines pour Laurent, une nouvelle mission au service des autres comme il en avait déjà accompli plusieurs, et pourtant...

Que dire, que faire après un tel évènement, pour sa famille, ses amis, pour tous ? Comment dire la peine ? Comment exprimer le soutien ?

Ses proches ont souhaité une cérémonie sans plaque ni couronne et il nous appartient bien évidemment de respecter ce choix.

Néanmoins nous sommes nombreux à avoir le sentiment que l'on ne peut pas « ne rien faire ». Aussi nous proposons à tous ceux qui le souhaitent de collecter vos dons qui seront transmis à son épouse Cécile et à ses enfants.

Un geste qui ne soulagera malheureusement rien pour les siens mais qui contribuera à ce que des difficultés matérielles ne viennent pas s'ajouter à la peine. Un tout petit geste pour leur dire notre soutien, pour dire à Laurent « Nous pensons aux tiens » !

Si vous souhaitez participer à cette collecte, vous avez 3 possibilités :

- Collecte en ligne sur le site de HelloAsso. Après avoir choisi le montant de votre don, vous avez la possibilité de réduire le montant du pourboire.
- Don par virement bancaire en mentionnant « Don Laurent » dans le motif. Le RIB du Spéléo Secours est en pièce jointe
- Envoie d'un chèque en précisant au dos « Don Laurent ». Le chèque est à envoyer chez Eric David, 4, place du Pèse Lait – Montadroit 39240 VALZIN EN PETITE MONTAGNE

→ **APPEL DE CANDIDATURES POUR LA PRÉSIDENTIE DE LA COMMISSION COMMUNICATION DE LA FFS**

Suite à la démission du président et de la présidente adjointe de la commission communication, le conseil d'administration procédera à l'élection du président de cette commission lors de sa réunion des 1^{er} et 2 décembre 2018.

Vous êtes : un homme ET une femme, passionnés par l'idée d'une communication qui a de l'impact. Vous avez du TEMPS, une envie féroce de faire rayonner l'image de la Fédération française de spéléologie. Vous avez des projets pour que la spéléologie, la plongée souterraine et le canyonisme aient une visibilité accrue auprès :

- des organismes publics d'État, du grand public, des adhérents de la fédération.

Vous avez des appétences en matière de gestion de projets, d'infographie ou de communication.

Rejoignez-nous ! C'est un formidable défi, avec en tout premier celui de finaliser la publication du nouveau site internet.

Les candidatures doivent parvenir au siège de la Fédération, 28, rue DELANDINE – 69002 LYON avant le 29 novembre 2018 à minuit, par tout moyen permettant un contrôle précis et rigoureux (remise en main propre contre récépissé, envoi en pli recommandé avec accusé de réception, par courriel : secretariat@ffspeleo.fr avec la signature du candidat).

Pour être recevable, conformément à l'article 31 du RI de la FFS, la candidature doit être accompagnée de celle d'un président adjoint chargé de le remplacer temporairement ou définitivement en cas d'absence ou d'indisponibilité. Le binôme ainsi proposé doit OBLIGATOIREMENT être mixte.

Marie-Françoise ANDRE- Secrétaire Générale

➔ JEU-CONCOURS DE LA FÉDÉRATION FRANÇAISE DE SPÉLÉOLOGIE RÉSERVÉ À SES FÉDÉRÉS

Je VŒUX faire la prochaine carte de Bonne Année de ma fédé !

La FFS lance un concours pour la réalisation de sa carte de vœux 2019.

A vos souris et tablettes graphiques pour la création d'une œuvre originale qui représentera ce qui fait rêver dans les grottes et les canyons.

Format d'impression : 210 x 105 mm + bords perdus 2 mm

- Recto : quadri CMJN
- Verso : blanc + un texte
- Format numérique : .pdf - .jpg
- Résolution 300 dpi

Le logo de la FFS doit obligatoirement apparaître.

Conseils :

- La charte graphique de la FFS doit être apparente dans le design de la carte.
- Suivez ce lien pour la télécharger : https://ffspeleo.fr/image/uploader/uploadify/article/zip/86-charte_ffs.zip
- Privilégiez les ambiances lumineuses
 - Privilégiez les ambiances qui font rêver
 - Vérifiez votre orthographe : moi je ne le mettrai pas, on va relire de toute façon
 - Soyez anticonformiste mais peut-être pas excentrique
 - Osez le genre humain
 - Si vous utilisez des photographies, assurez-vous de l'accord du photographe (indiquez son nom) et des personnes représentées, si elles sont reconnaissables.

Qu'est-ce qu'on gagne ?

Une super visibilité ! Cette carte de vœux est envoyée à plus de 7000 personnes et organismes.

Un séjour de 2 nuitées offertes en auberge de jeunesse FUAJ. Le lieu et la période vous seront transmis ultérieurement.

J'ai jusqu'à quand ?

Date limite d'envoi de votre œuvre à : secretariat@ffspeleo.fr

Le 7 décembre aux douze coups de midi.

→ **INTERDICTION PISTE ACCÈS LA VERNA**

En raison de l'exploitation forestière en cours, la piste d'accès à la Verna est interdite par AM à partir de ce soir.

Seul les 2 explos (Shem et SAS La Verna) peuvent l'utiliser sous certaines conditions. Pour les spéléos la seule possibilité est de se renseigner auprès de l'accueil de la Verna afin de connaître les horaires de nos visites et suivre la navette à la montée comme à la descente.

Merci de votre compréhension et de diffuser cette information.

A ce jour, je ne connais pas la date de fin de cette exploitation.

JF Godart

→ **DENT DE CROLLES : GROTTA CHEVALIER ÇA CONTINU À SE REBOUCHER**

De passage le dimanche 7 octobre avec Loïc, nous avons posé de grosses pierres entre le sol et le plafond sur le centre de la trémie qui de toute façon ne permettait plus le passage. Le but est de bloquer les pierres qui peuvent rouler du haut vers l'étréture. Le passage est possible par la gauche, grosses pierres à peu près stables, ou par la droite (petits cailloux qui roulent)

Je n'ai pas pu faire mieux sur le moment par manque de temps, et puis je n'avais pas avec moi ma brosse à dent spéciale désobstruction.


Le passage se fait toujours bien (un par un bien sûr), même si c'est plus étroit qu'avant, et que rien n'est totalement stable.

Un gros chantier pour stabiliser me paraît complexe car il n'est pas possible de bosser à plus de deux ou trois sans risque. Par contre, cela mérite qu'au passage chacun dégage quelques cailloux vers le bas, surtout en dessous de l'étréture historique qui a tendance à se remplir. Mon idée est de conserver un passage de chaque côté du tas de cailloux que l'on a fait, tout en bouchant et en stabilisant la partie centrale qui est au dessus de l'étréture et du coup la préserve un peu.

Désolé Laura pour la frayeur, mais le temps m'a manqué depuis dimanche pour faire circuler l'info.

PS: pour ceux qui ne connaissent pas l'entrée de Chevalier: le plafond est totalement gélifracté (pas toucher!) et des tranchent tombent de temps en temps surtout l'hiver. Il est à peu près certain que si un jour un gros pan de cette voute tombe, l'entrée soit bouchée. Mais bon, globalement ça fait 1/2 siècle que c'est comme ça.

Alain MAURICE



→ APPEL À PROJETS 2019 - SPORT ET SANTÉ EN MILIEU RURAL

Lors de l'assemblée générale de la FFS du 20 mai 2018, le souhait et l'intérêt de mener des actions dans le cadre de «Sport Santé» ont été émis.

Aujourd'hui, la Fondation de France lance un appel à projets afin de faciliter la pratique d'une activité physique et sportive régulière dans le parcours de santé du patient en zone rurale. La Fondation de France soutiendra les projets innovants qui favoriseront la pratique d'une activité régulière et de proximité associée à un parcours de santé pour les personnes atteintes de pathologies chroniques.

Ces projets devront mettre en valeur les collaborations entre les équipes médicales et paramédicales, les professionnels de l'activité physique et sportive et les patients. Ils s'inscriront dans une logique d'amélioration de la santé et de la prévention de la récurrence ou de la rechute.

Les dossiers devront être envoyés avant le 16 janvier 2019 à 17 heures. La coméd reste à votre disposition pour vous aider dans la constitution du dossier.

Vous trouverez les informations nécessaires à l'établissement sur :

<https://www.fondationdefrance.org/fr/sport-et-sante-en-milieu-rural>

Marie-Françoise ANDRE - Secrétaire Générale

→ TECHNIQUE : ARRÊT DE FABRICATION DES SPITS AUTO-FORANTS

La société PETZL nous a annoncé l'arrêt de la fabrication des spits auto-forants de marque « SPIT » que nous avons tous utilisé. Il ne reste donc plus sur le marché, à ce jour, que les chevilles auto-forantes développées par la marque Kong.

<https://www.kong.it/fr/2-produits/items/c2-sport/f18-outilsdancrage/p345-anchor-fix>

De nombreux SSF utilisent les chevilles Rainox Raumer 12 x 30 totalement inoxydables à poser au perforateur ou avec un tamponnoir dédié

https://www.raumerclimbing.com/fra/prodotti_clista.asp?cat=chipper-chevilles-goujons_a_perforation&qj=0-2-0


→ RÈGLES TECHNIQUES ET D'ENCADREMENT DE SPÉLÉOLOGIE SCOLAIRE

A la suite de la publication par l'Éducation nationale d'importants cadrages réglementaires concernant les sports de nature en 2017, la Fédération française de spéléologie s'est mobilisée pour éditer **les règles techniques et d'encadrement de spéléologie scolaire** https://ffspeleo.fr/image/uploader/uploadify/article/pdf/201-regles_techniques_et_encadrement_speleologie_scolaire.pdf dans le but de pérenniser les activités de spéléologie au sein de l'Éducation nationale.


Ce document est consultable en cliquant sur le lien ci-dessus ou sur la page internet « espace scolaire » <https://ffspeleo.fr/espace-scolaire-acm-172.html> du site internet de la fédération.

Nous tenons à remercier tous les acteurs ayant participé à ce travail,

*Pour l'Ecole Française de Spéléologie - Judicael ARNAUD
Pour la Direction Technique Nationale - Damien CHIGOT*



→ **1^{ER} COLLOQUE FRANCOPHONE « HISTOIRES DE DÉSObS »**
9 - 10 mars 2019 à Azé.



Depuis les années 50 le site des Grottes d'Azé (Saône-et-Loire) connaît des recherches spéléologiques importantes. Celles-ci, basées sur la désobstruction et les pompages, ont permis de découvrir plus de 1,7 km de réseau. Tout au long de cette aventure un patrimoine très riche (préhistoire, paléontologie, karstologie, biologie...) a été découvert et mis en valeur à travers de nombreuses études.

Azé n'est pas un cas isolé, partout de nombreux spéléologues ont œuvré, par des désobstructions ou des pompages, à de telles découvertes. Toutefois, les échanges entre les différentes équipes sont toujours restés informels, voire inexistant. Nous avons donc le plaisir de vous annoncer l'organisation du 1^{er} colloque

francophone « Histoires de Désobs », où chacun pourra venir partager ses expériences avec les autres.

Tous les détails et l'inscription : http://www.csr-bfc.fr/rc_images/hdesob2019.pdf

Didier Accary et Lionel Barriquand

→ **ENQUÊTE « CANCER »**

La commission médicale de la FFS met en place une enquête sur les cas de cancers survenus chez les pratiquants, cancers passés ou présents, dans le cadre du plan « sport-santé » proposé à toutes les fédérations sportives par le CNOSEF.

Cette enquête permettra de déterminer le rôle thérapeutique de nos activités.

Comme d'habitude, l'enquête est anonyme et sera restituée à la communauté spéléo-canyon.

Pour répondre, il suffit de cliquer sur la bannière temporaire du site CoMed, à l'adresse <http://comed.ffspeleo.fr>, ou directement sur le lien http://comed.ffspeleo.fr/enquete_cancer/cancer.html.

N'hésitez pas à diffuser cette enquête à toute personne pratiquante ou ayant pratiqué pour avoir une couverture plus large.

Merci d'avance pour votre collaboration.

La commission médicale

→ **NOUVEAUTÉS SPELUNCA LIBRAIRIE**

Profitez dès maintenant des dernières acquisitions de notre librairie :

- Le tout dernier Karstologia mémoire n°20 sort juste de l'impression.

Parution de cet ouvrage à l'occasion du colloque KARST 2018 en juin, 40 ans après la création de l'Association Française de Karstologie, et en hommage à Richard Maire.

Cet ouvrage, organisé en trois livres, fait le point sur la karstologie française d'aujourd'hui, et présente deux massifs karstiques emblématiques de la Savoie et de la Haute-Savoie : le massif des Bauges et le massif de Flaine/Platé.

- Collection « Un monde intérieur » : le tome IV « A travers la montagne calcaire », vient de paraître.

Serge Caillaud (photographe de renom dans le milieu de la spéléologie), accompagné

cette fois de Stéphane Jaillet, nous régale une fois de plus par cet ouvrage présentant des photos époustouflantes.

Sa traduction en anglais se trouve déjà dans nos rayons, et les tomes I et II sont également disponibles.

- D'autres ouvrages comme « Le monde souterrain de Haute-Loire » ainsi que le « manuel professionnel du canyonisme » viennent également de paraître (voir les tarifs directement sur notre site).

Vous pouvez les commander sur le site internet : <http://librairie.ffspeleo.fr/achat/opportunités.php> au prix exceptionnel de 24 € pour « Karstologia mémoire n°20 » + frais de port, et de 14,90 € pour « A travers la montagne calcaire ».

Si vous souhaitez une facture, merci de bien vouloir le préciser.

→ GRANDE NOUVEAUTÉ À LA FFS !

Dès à présent, vous pouvez commander vos médailles spéléologie et descente de canyon auprès de la FFS.

Ce dispositif, mené en partenariat avec le Syndicat National des Professionnels de la Spéléologie et du Canyon (SNPSC), s'inscrit dans un plan de développement partagé de la pratique de la spéléologie et de la descente de canyon. Il a pour but de valoriser la formation, particulièrement des jeunes.

Vous trouverez ci-joint une note explicative avec toutes les informations nécessaires, ainsi qu'un bon de commande à nous retourner complété et accompagné du règlement.

Ces documents sont également en ligne sur le lien suivant : <https://ffspeleo.fr/medailles-speleo-canyon>

→ ARTICLES SUR VOS EXPLORATIONS : INFO-PLONGÉE N°108 - 2018

Nous sommes en cours de rédaction du prochain Info-plongée N°108 pour 2018. Maintenant en format numérique, il ne subit plus de contraintes de taille.

Aussi, n'hésitez pas à nous envoyer vos articles, comptes rendus d'explo et petites histoires de plongées souterraines.

Nous espérons une publication courant du mois de septembre. Nous avons besoins de vos articles, au plus tard fin juillet.

A envoyer à : commission.efps.ffs@gmail.com

Pensez à utiliser un service de transfert pour les gros fichiers : Smash

Philippe Bertochio

→ SSFALERT, L'APPLI MOBILE DU SSF

Le constat est simple : pour déclencher un secours il faut un téléphone. Vu qu'il y a de moins en moins de cabines téléphoniques sur les parkings spéléo, alors les spéléos ont investi dans des téléphones portables. Et pour mettre à mal l'idée préconçue qui veut que le spéléo est un ours des cavernes technophobe, la majorité des spéléologues ont même dans leur poche un téléphone intelligent. Alors pourquoi ne pas installer l'appli SSFAlert pour avoir en permanence la liste des conseillers techniques départementaux en spéléologie (CTDS) à jour sur soi ?

SSFAlert est une application web développée par le SSF et détaillant pour chaque

département les numéros de téléphone des CTDS. Si le département n'est pas pourvu d'une structure SSF, vous trouverez uniquement le numéro vert (0800 121 123). L'application est mise à jour quotidiennement et disponible en 5 langues : français, anglais, espagnol, italien et allemand. Une fois installée, elle peut être consultée sans réseau de données (Wifi, 4G/3G). Pratique pour déclencher depuis le parking : il faut juste du réseau téléphonique !

Le principe pour installer SSFalert est simple :

- Se rendre sur le site <https://ssfalert.fr> depuis son téléphone (ou tablette, ou ordinateur)
- L'ensemble des données est mis en mémoire dans l'appareil
- Sauvegarder l'application en tant que marque-page en choisissant de placer le raccourci sur l'écran d'accueil.

L'application est maintenant disponible, même en mode avion.

Pour mettre à jour l'application, il suffit de la lancer lorsque vous avez du réseau. Les nouvelles données sont alors automatiquement téléchargées et sauvegardées.

Et pour éviter les longues tergiversations en plein milieu du Vercors ou bien à Corveissiat, SSFalert peut vous géolocaliser et afficher les numéros du département dans lequel vous êtes. Mais pour cela il faudra un tout petit peu de réseau mobile.

Pour en savoir plus : <https://www.speleo-secours.fr/?p=2416>

le Spéléo Secours Français

➔ **SÉCURITÉ DES PRATIQUANTS - SORTIES DE PRINTEMPS**

Comme tous les ans, à la sortie de l'hiver, nous sommes tous en attente de belles sorties dans nos canyons ou nos cavités préférés. Et comme tous les ans, la météo, les débits ne sont pas toujours favorables à une pratique sereine en toute sécurité.

A cette période de l'année, l'analyse des conditions de pratique nécessite une vigilance renforcée, car les effets néfastes de la météo se cumulent.

Prenez bien les infos en amont :

- météo du jour et aussi des jours précédents,
- en montagne, l'état du manteau neigeux.

De façon complémentaire à l'analyse des conditions par les cadres, l'ensemble du groupe peut aussi prendre part à la réflexion. En canyon, pensez à utiliser l'outil d'aide à la décision que propose la Commission de canyonisme interfédérale (CCI) :

<http://cci.canyoning.com/outil-d-aide-a-la-decision.html>

Consultez également le site de recensement des canyons de la CCI, pour connaître les éventuelles interdictions d'accès : OPAESI (<http://www.canyoning.com>).

N'hésitez pas à croiser les informations avec celles d'autres sites (<http://www.descente-canyon.com/> par exemple). Et surtout, prenez des informations au niveau local : affichage sur le lieu des sites de pratique, contact avec les clubs et/ou les professionnels locaux.

Une fois sur le terrain, n'hésitez pas à renoncer, si tous les indicateurs ne sont pas au vert.

Rappelez-vous que renoncer, ce n'est pas échouer ou abdiquer, c'est simplement préférer un autre projet ou reporter.

ATTENTION : Quand nous avons fait un long trajet en voiture pour accéder au massif, quand nous avons posé un jour de congé pour pratiquer nos activités, nos jugements peuvent être faussés, car nous ne voulons pas «rater» notre week-end.

Pour pouvoir faire le bon choix, et avoir une analyse sereine, pensez à prévoir un vrai plan B :

- un canyon plus facile ou habituellement sec, ou dans un autre bassin versant, ou mieux orienté,

- une cavité sans rivières ou puits arrosés, sans risques de crues.

Et pensez à prendre les cordes et tout le matériel nécessaires et adaptés à ce plan B. Il vaut mieux se dire au final : « j'aurais peut-être pu », que dans l'action : « je n'aurais pas dû ».

Une fois toutes ces précautions prises, nous vous souhaitons de belles explorations et de bonnes descentes !

*Pour la Direction technique nationale,
Marie-Hélène Rey, Serge Fulcrand, Gérard Cazes, Olivier Caudron et Damien Chigot*

→ LA BERGERIE PRÉHISTORIQUE DE SASSENAGE

La fouille archéologique de l'abri-sous-roche de la Grande Rivoire à Sassenage a mis au jour des vestiges du Mésolithique récent (6500-6000 ans avant notre ère), période durant laquelle les hommes étaient encore des chasseurs-cueilleurs.

https://www.vercors-tv.com/La-bergerie-prehistorique-de-Sassenage_v1176.html

→ LIVRE À PARAÎTRE - CARRIÈRES SOUTERRAINES DU ROCHER DE COMBOIRE, PRÈS DE GRENOBLE

Un camarade spéléo va très bientôt sortir un livre sur les carrières souterraines du rocher de Comboire, près de Grenoble, où 30km de galeries ont été exploitées dans les calcaires du berriasien pour la production de ciments, entre 1855 et 1968. Le livre coûtera autour de 20 €, avec environ 150 pages. Il est très complet: il présente une étude historique, et des études scientifiques (géologie, hydrologie, aérologie...). Y figureront aussi de nombreuses illustrations, topos, modèles 3D et photos (j'en ai d'ailleurs fait un certain nombre, toutes n'ont pas été sélectionnées loin de là; les goûts et les couleurs ne se discutent pas!). Les bénéfices seront reversés au comité départemental de spéléologie de l'Isère (CDS-38) et aux Spéléos Grenoblois du CAF (SGCAF).

Si ça peut intéresser, n'hésitez pas à en parler autour de vous, on verra ensuite pour la livraison, soit on fait groupé, sinon en individuel. Il y aura 400 à 500 exemplaires maxi qui seront tirés.

Pour plus d'informations contactez Raphaël : raphael.charuel@gmail.com

→ ACCÈS À LA CARRIÈRE SOUTERRAINE DE SAVONNIÈRES-EN-PERTHOIS

À la suite de réorganisations la gendarmerie d'Ancerville est fermée les week-ends et n'est plus en capacité de fournir les clés aux spéléologues souhaitant accéder au domaine souterrain de Savonnières-en-Perthois. De plus la gendarmerie ne détient plus le registre d'enregistrement.

Il n'est donc plus utile de les contacter pour des entrées dans la carrière puisqu'ils ne sont plus en mesure de respecter la procédure définie par la préfecture de la Meuse.

Il est conseillé d'entrer par le Champ-au-Vin, entrée située non loin du cimetière (se garer préférentiellement sur le parking derrière l'église et aller à pied). À l'entrée prendre le passage à gauche qui permet d'accéder à la carrière sans clé.

La Ligue Grand Est de spéléologie est en contact avec la préfecture de la Meuse pour établir de nouvelles procédures d'accès.


Christophe Prévot - président de la Ligue Grand Est de spéléologie

→ LE KARST COMTOIS N°1

Le nouveau bulletin du GIPEK sorti dans le courant de l'été avec les toutes dernières explos du sous-sol comtois, du bel ouvrage !

Pour commander : <http://boutique.gipek.fr/home/29-le-karst-comtois-n1.html>

→ CAHIER TECHNIQUE SUR LES « COURS D'EAU ENCAISSÉS ET LA PRATIQUE DU CANYONISME »



La FFCAM a collaboré à l'élaboration d'un cahier technique sur les « cours d'eau encaissés et la pratique du canyonisme ».

Porté par le Conservatoire d'espaces naturels Rhône-Alpes, réalisé avec le Syndicat de gestion des gorges de l'Ardèche, des professionnels et passionnés du canyonisme et de nature ainsi que les pouvoirs publics concernés, ce cahier a pour buts de favoriser de nouvelles approches de gestion partagée, pour une pratique raisonnée et une biodiversité préservée.

Parmi les milieux naturels d'exception, certains font en effet l'objet d'engouements croissants pour des usages de loisirs. Les cours d'eau encaissés en font partie avec un fort développement des activités de sports nature. Aussi, une réflexion a été menée avec les fédérations sportives, des experts et des représentants des usagers pour construire ensemble une vision croisée des enjeux liés à ces milieux fragiles et proposer des solutions collectives qui permettent de concilier l'usage et la préservation des enjeux écologiques.

Ce cahier technique propose donc de mieux comprendre, à la fois, les enjeux naturalistes liés à ces cours d'eau encaissés et ceux liés aux pratiques sportives ; un regard croisé qui s'appuie sur les expériences positives mises en œuvre en Auvergne-Rhône-Alpes et ailleurs, et permet de favoriser de nouvelles approches de gestion partagée.

L'Agence de l'eau RMC, la Région Auvergne-Rhône-Alpes, la Fédération française de la montagne et de l'escalade, la Fondation PETZL et la Caisse d'épargne Rhône-Alpes sont les partenaires de ce projet.

Ce document est téléchargeable : <https://www.cen-rhonealpes.fr/cours-deau-encaisses-et-pratique-du-canyonisme/>

La morphologie de la zone d'entrée de la grotte CHEVALIER a évolué défavorablement ces derniers temps, du fait d'effondrements successifs.

Ces effondrements peuvent compromettre la sortie des visiteurs lors d'une traversée. En l'état actuel, il est vivement recommandé d'aller reconnaître la grotte Chevalier avant de s'engager dans une traversée.

Les topos de la 3SI relatives à la grotte Chevalier ont été, en conséquence, mises à jour : <http://www.ssi.fr/topos/Glaz-Chevalier-PL.pdf>, <http://www.ssi.fr/topos/Glaz-Chevalier-Ogive.pdf>

N'hésitez pas à transmettre cette information, ainsi que les topos, autour de vous.

Cyrille- Spéléo Secours Isère - 3SI

→ L'ACCÈS AUX SOURCES D'ARBOIS DANS LA BOURNE (VERCORS-ISÈRE)

Les sources d'Arbois constituent l'émergence pérenne du système Arbois-Bournillon-Luire. L'eau est captée par EDF qui la turbine à la centrale de Bournillon. Le chemin d'accès traditionnel part de la centrale de Bournillon via la rive gauche de la Bourne. Mais depuis 2003, les parties en encorbellement, accrochées à la falaise, se sont progressivement détériorées suite aux éboulements. La commune de Chatellusa a décidé de fermer ce sentier devenu trop scabreux.

EDF a ouvert un chemin (carrossable en 4x4) en rive droite de la Bourne, partant de l'épingle au-dessus de la centrale de Bournillon. Une passerelle a été construite permettant de rejoindre à pied la rive gauche (la source est en rivegauche). Mais la passerelle est fermée par deux portes avec clés.

Un accord entre le maire de Chatellus (Antoine Molina) et EDF permet aux spéléos qui souhaitent aller aux sources d'Arbois, de récupérer les clés à la centrale de Pont-en-Royans (téléphone : 04 76 36 02 79). Cela doit sans doute permettre d'obtenir l'autorisation d'aller en voiture jusqu'à la passerelle.

On peut aussi passer en escalade sur les côtés de la passerelle sans les clés, mais il faut prévoir alors une auto-assurance (le torrent gronde au-dessous).

Bien amicalement,
Baudouin

NB : cet accès permet aussi d'atteindre, lors des crues, la grotte du Siphon d'Arbois, encore plus en amont. Une sente part 50 m avant la source d'Arbois et monte en longeant le bas des falaises vers le Siphon d'Arbois.

→ ARRÊTÉ MUNICIPAL INTERDICTION CANYONS GLORIETTES HÉAS ET OSSOUE

Le barrage des Gloriettes est plein depuis trois semaines. Donc, le trop plein d'eau est actuellement déversé dans le canyon des Gloriettes / canyon de Héas.

La centrale de Gèdre est en permanence au maximum de sa capacité d'évacuation soit 6m³/s. Malgré cela, la retenue du barrage des Gloriettes est maintenant pleine et l'eau qui entre dans le barrage est déversée dans les canyons des Gloriettes et Héas.

Le barrage de Ossoue n'est pas plein mais le niveau d'eau est au-dessus de la ligne rouge. Risque de déversement à tout moment. En effet, le débit entrant dans la retenue est supérieur à 13m³/s, ce qui représente un volume d'eau de plus de 47 000 m³ d'eau par heure.

La capacité maximale de stockage de Ossoue est de 129 000 m³. Durant la fonte (Mai, Juin et Juillet), la capacité de stockage est réduite et en cas d'aléa technique, le barrage se remplirait en moins d'une heure.

Pour rappel, pour réaliser en sécurité les CANYONS de OSSOUE, GLORIETTES ET HEAS, il faut appeler juste avant d'entrer dans le canyon, le REPONDEUR CANYON au **05 62 92 46 13**

Suite à un problème technique sur le capteur de mesure de la cote du barrage des Gloriettes, le message du répondeur canyon pour les canyons de Héas et Gloriettes est actuellement erroné. Les Canyons des Gloriettes et Héas ne sont pas praticables.

Pour sécuriser et être le reflet de la dangerosité de la pratique des canyons dans les conditions actuelles de déversement, un arrêté municipal a été pris en date du 05 juin 2018.

→ CONTAMINATION CANYON DU GRENANT

Le canyon du Grenant, situé sur la commune de La Bridoire (Savoie), vient d'être interdit de baignade par un arrêté municipal, suite à la contamination des eaux par des germes fécaux (colibacilles et entérocoques), jusqu'à normalisation des analyses. Ces germes provoquent essentiellement des gastro-entérites, mais d'autres infections plus graves sont possibles. Vomissements et diarrhées, fièvre...

Pour mémoire, ce canyon a vu la contamination de 6 personnes en septembre 2017, qui ont présenté une leptospirose authentifiée lors d'une même sortie. Le risque de leptospirose est sans doute persistant actuellement.

Ici, une fièvre élevée et un état grippal, surtout en période estivale, associée à la pratique d'un sport aquatique dans les huit jours précédents, doit mener chez le médecin en évoquant la possibilité de cette pathologie (pas forcément bien connue). Cela souligne les risques de contamination bactériologique en canyonisme.

La CoMed (FFS)

■ Informations et rendez-vous internationaux

→ EXPÉDITION LAOS 2019

Nous recherchons des équipiers pour une expédition au Laos dans la province de Vientiane. L'expédition aura lieu de **mi-février** à **mi-mars 2019**, des extensions étant possibles selon les disponibilités. Ce séjour comprendra prospections et poursuite de l'exploration des réseaux, dans la continuité des expéditions menées ces dernières années.

Pour toutes précisions : louisrenouard@yahoo.fr

→ EXPÉDITION THAÏLANDE 2019

L'Équipe Spéléo de Bruxelles (ESB) propose un projet d'exploration en Thaïlande dans la période **janvier - février 2019**

Les détails sont décrits dans le document suivant : <https://drive.google.com/uc?id=1qw10PynKKW8aj3oVIKUss3uXgVD0w74&export=download>

Nous recherchons des spéléos intéressé(e)s par ce projet.

Pour toute question, contactez-nous à l'adresse johngosset@voo.be

Merci

John Gosset (ESB)

→ FILM EXPÉ PEROU

Je viens de lancer un financement participatif pour la réalisation d'un film sur l'expé au Pérou en Novembre 2017.

Il est en court de montage et de l'aide pour payer le travail du monteurs, sons sera bien utile.

Je propose le film en avant première et une belle photo en contre partie.

Il n'y a pas beaucoup de film spéléo !


Collecte de fond : <https://www.proarti.fr/collect/project/chachapoyas/0>

Sequence intro : <https://vimeo.com/280735452>

MERCI de votre aide

Bence Philippe

→ ULTIMA PATAGONIA 2019 !



Dans le cadre de l'expédition Ultima Patagonia 2019, Centre Terre lance une campagne de dons pour aider au financement du projet.

Pour chaque don versé, Centre Terre vous associe pleinement au déroulement d'Ultima Patagonia 2019 et vous propose différentes contreparties.

Vos dons seront intégralement investis dans le projet

De plus, pour chaque don, Centre Terre vous délivrera un reçu fiscal ouvrant droit à une réduction d'impôts de 66% de la somme versée.

Pour plus d'informations, rendez vous sur la page <http://www.centre-terre.fr/up2019-appel-dons.php>

D'avance, toute l'équipe de Centre Terre vous remercie pour votre soutien.

Dès maintenant suivez les mises à jour de l'expédition Ultima Patagonia 2019:

- via notre site web : CentreTerre <http://www.centre-terre.fr>

- via Facebook <https://www.facebook.com/CentreTerre/>

- via Twitter <https://twitter.com/centrerterre>

La plaquette de l'expédition Ultima Patagonia 2019

<http://www.centre-terre.fr/documents/EXPEDITIONS/UP2019/PLAQUETTE/CT-UP2019-PLAQUETTE-6P-MEDIUM-FR.pdf>

L'espace scolaire de l'expédition Ultima Patagonia 2019

<http://www.centre-terre.fr/projet-scolaire-sommaire.php>

→ NOUVELLE-ZÉLANDE : UNE FAILLE DE 200 MÈTRES DE LONG S'OUVRE DANS UN CHAMP

L'ouverture de cette gigantesque faille a révélé un gisement volcanique vieux de 60 000 ans.

Un gouffre géant s'est ouvert sur les terres d'une ferme, dans la baie de Plenty, en Nouvelle-Zélande.

Cette faille d'environ 200 mètres sur une largeur de 20 à 30 mètres s'est formée après de fortes pluies dans la région. Il est tombé en une heure l'équivalent d'un mois entier de précipitations, un record depuis 50 ans.

Cette pluie a provoqué une érosion rapide du sol en faisant disparaître le calcaire à la surface.

En révélant un gisement volcanique vieux de 60 000 ans, de nombreux scientifiques se sont immédiatement rendus sur place. Interrogé à la télévision 9news, le volcanologue Brad Scott a estimé que c'était le plus gros gouffre qu'il ait jamais vu.

Selon les chercheurs, cette faille devrait continuer à progresser dans les prochaines années. Une clôture va être installée pour éviter que le bétail tombe dans le trou.

D'autres failles pourraient apparaître dans la région lors des prochaines fortes pluies.

➔ **LISTE D'AUTRES ACTIONS INTERNATIONALES :**

Retrouvez d'autres informations sur le site de la FFS :

<http://ffspeleo.fr/actions-international-48.html>

Pour diffuser toute information importante, pensez à envoyer un mail à contact@cosif.fr, elle sera mise en ligne le plus rapidement possible.
Pour recevoir ces courriers, envoyez vos coordonnées mails à contact@cosif.fr.

Si vous ne souhaitez plus recevoir de message de notre part, il vous suffit d'envoyer un email à l'adresse suivante :
cosif-federes-request@lists.cosif.fr avec comme sujet **unsubscribe**.

